

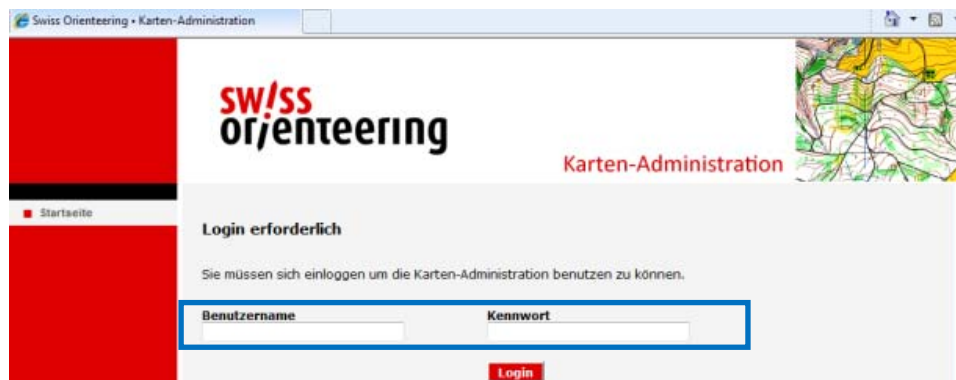
On Line Kartenprojekte von swiss orienteering

Stand 25.11.10

Anleitung für den Antragsteller (Kartenchef und Präsidenten):

1.0 Einstieg

http://www.swiss-orienteering.ch/karten_admin



„Benutzername“ und „Kennwort“ eingeben > Login wählen
Benutzername und Kennwort wird von der Geschäftsstelle von swiss orienteering vergeben

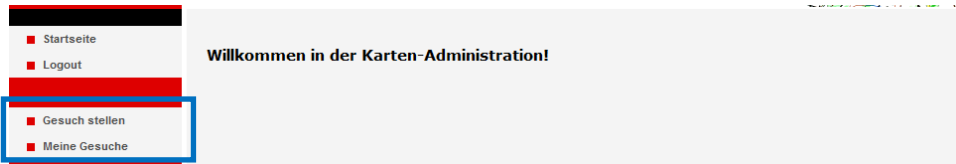
1.1 Support, Hilfe und Unterstützung

Für eure Unterstützung bei offenen Fragen sowie Feedback für Verbesserungen steht euch folgende E-Mail zur Verfügung:

kartenprojekte@swiss-orienteering.ch

Kartenprojekte, welche storniert werden müssen, sind ebenfalls an diese E-Mail Adresse zu melden.

2.0 Übersicht



Auswählen zwischen „Gesuch stellen“ > neues Gesuch erfassen oder
„Meine Gesuche“ ansehen > aktueller Status aller eingereichten Gesuche einsehbar

2.1 Meine Gesuche ansehen „Meine Gesuche“ wählen

Aktueller Stand aller eingereichten Gesuche wird angezeigt, aber nur die On-Line eingereicht wurden, die alten nicht!

	Name des Projektes	Erfasst von	Erfasst am	Fortschritt	
<input checked="" type="checkbox"/>	Rosserberg	Franz Siegrist	17.01.10 15:49	<div style="width: 100%; background-color: green;"></div>	●
<input checked="" type="checkbox"/>	Moncor	Franz Siegrist	17.01.10 15:56	<div style="width: 100%; background-color: yellow;"></div>	●
<input type="checkbox"/>	Moncor	Franz Siegrist	17.01.10 15:56	<div style="width: 100%; background-color: green;"></div>	●
<input type="checkbox"/>	Raperswil Ost	Franz Siegrist	17.01.10 16:05	<div style="width: 100%; background-color: green;"></div>	●
<input checked="" type="checkbox"/>	Engelberg Dorfkarte	Franz Siegrist	11.09.10 12:33	<div style="width: 100%; background-color: yellow;"></div>	●
<input checked="" type="checkbox"/>	God da Staz	Franz Siegrist	11.09.10 12:48	<div style="width: 100%; background-color: yellow;"></div>	●
<input checked="" type="checkbox"/>	Weierguet	Franz Siegrist	25.09.10 13:54	<div style="width: 100%; background-color: orange;"></div>	●
<input checked="" type="checkbox"/>	Grande Joux - Les Pont-de-Martel / NE	Franz Siegrist	11.10.10 19:05	<div style="width: 100%; background-color: orange;"></div>	●

2.2 neues Gesuch erfassen „Gesuch stellen“ wählen

Übersicht (Gesamte Ansicht)

■

Startseite

■

Logout

■

Gesuch stellen

■

Meine Gesuche

Gesuch stellen

Auf dieser Seite können Sie ein Gesuch für ein Kartenprojekt stellen.

Alle Felder sind Pflichtfelder.

Basisdaten des Gesuchs

Name des Projektes:

Herausgeber:

Projektleiter:

Kategorie:

Projektart:

Bestehende OL-Karten in diesem Gebiet (mit entsprechender SOLV-Kartennummer):

Frühere Projekte für dieses Gebiet:

Scan der bestehenden Karte:

Es kann nur eine Datei hochgeladen werden.
Erlaubte Dateiformate: *.jpeg, *.jpg, *.pdf
Maximale Dateigröße: 5 MB

Kartenmitte: X: Y:

X: Vertikale / Y: Horizontale
Eingabeformat: 123456 oder 123'456

Perimeter-Lage, Lead-Kanton:

Perimeter-Lage, weitere betr. Kantone (optional):

Geplanter Massstab:

Eingabeformat: 1:15'000 / 1:10'000

Qualitätsbeurteilung durch KK: Ja Nein

Gewünschter Kartenkonsulent:

Geplanter Beginn der Aufnahme: Monat: Jahr:

Ausgabedatum: (TT.MM.JJJJ)

Geplanter Anlass:

Bemerkung:

Kartenreglement gelesen und akzeptiert

2.2. Detailbeschreibung „neues Gesuch erfassen“

Name des Projektes: Bezeichnung des Kartenprojektes manuell eingeben
„Herausgeber“ und **„Projektleiter“** werden automatisch gezogen

Alle Felder sind Pflichtfelder.

Basisdaten des Gesuchs	
Name des Projektes:	Hasenacher
Herausgeber:	Siegrist Franz
Projektleiter:	Siegrist Franz, 4665 Oftringen

Kategorie: Art des Kartenprojektes auswählen
 „Fuss-OL, Ski-OL, Bike-OL oder Sprint“

Kategorie:	Fuss-OL Fuss-OL Ski-OL Bike-OL Sprint
------------	---

Projektart: Art des Projektes auswählen:

Projektart:	Überarbeitung Überarbeitung Überarbeitung mit Neuaufnahme vollständige Neuaufnahme
-------------	---

Bitte beachten: Nur bei „Überarbeitung“ oder „Überarbeitung mit Neuaufnahme“

Die letzten bisher erstellte OL Karten sind mit dem Namen und der SOLV Kartenummer anzugeben, wenn es mehrere bisherige Karten betrifft sind alle anzugeben

Bestehende OL-Karten in diesem Gebiet (mit entsprechender SOLV-Kartenummer):	Bestehende OL-Karte " Haseneggen" Nr 1700; Ausgabe 2005
--	---

Angabe ob bereits früher in diesem Perimeter ein Kartenprojekt bearbeitet wurde

Frühere Projekte für dieses Gebiet:	Kartenprojekt (KP) 456 und 988; oder (keines oder nicht bekannt)
-------------------------------------	--

Scan der bestehenden Karte: oder Scan der Landeskarte oder bestehende OL-Karten

Je nach Projektart erscheint eines der beiden obigen

Hinterlegen der alten OL-Karte oder/und eines Ausschnittes der LK 1:25'000

Es ist nur **eine Datei möglich** (bitte Dateigrösse möglichst klein halten)

Scan der bestehenden Karte:	C:\4 Rufer\SOLV\Kartenprojekte\KP Test Internet\Mor	Durchsuchen...
Es kann nur eine Datei hochgeladen werden. Erlaubte Dateiformate: *.jpeg, *.jpg, *.pdf Maximale Dateigrösse: 5 MB		

oder

Scan der Landeskarte oder bestehende OL-Karten:	C:\4 Rufer\SOLV\Kartenprojekte\KP Test Internet\Mor	Durchsuchen...
1:25'000 mit eingezeichnetem Perimeter Es kann nur eine Datei hochgeladen werden. Erlaubte Dateiformate: *.jpeg, *.jpg, *.pdf Maximale Dateigrösse: 5 MB		

Kartenmitte: Eingabe der Koordinaten des Projektes

Kartenmitte:	X: 673500	Y: 186'250
X: Vertikale / Y: Horizontale Eingabeformat: 123456 oder 123'456		

Perimeter-Lage, Lead-Kanton:

Es ist nur möglich einen Kanton auszuwählen, entsprechender Kanton auswählen

Perimeter-Lage, Lead-Kanton:	Waadt Wallis Zug Zurich --- wählen ---
------------------------------	--

Optional

Perimeter-Lage, weitere betr. Kantone (optional)

Wenn das Projekt mehrere Kantone betrifft, sind diese entsprechen durch „markieren“ auszuwählen

Perimeter-Lage, weitere betr. Kantone (optional):	<input checked="" type="checkbox"/> Aargau <input checked="" type="checkbox"/> Appenzell Ausserrhoden <input checked="" type="checkbox"/> Appenzell Innerrhoden <input checked="" type="checkbox"/> Basel-Landschaft <input checked="" type="checkbox"/> Basel-Stadt
---	--

Geplanter Massstab

Wenn der Perimeter in mehreren Massstäben herausgegeben wird bitte diese entsprechend angeben

Geplanter Massstab:	1:15'000 und 1:10'000
	Eingabeformat: 1:15'000 / 1:10'000

Qualitätsbeurteilung durch KK

Bitte angeben ob diese gewünscht wird oder nicht

Qualitätsbeurteilung durch KK:	<input checked="" type="radio"/> Ja <input type="radio"/> Nein
--------------------------------	--

Gewünschter Kartenkonsulent

Entsprechender KK auswählen

Gewünschter Kartenkonsulent:	<input checked="" type="checkbox"/> Oehy Peter, 8253 Diessenhofen <input checked="" type="checkbox"/> Oswald Hanspeter, 8614 Bertschikon (Gossau ZH) <input checked="" type="checkbox"/> Rufer Fritz, 3250 Hardern b. Lyss <input checked="" type="checkbox"/> Schaad Gian-Reto, 6312 Steinhausen <input checked="" type="checkbox"/> Steiner Urs, 3600 Thun <input type="checkbox"/> --- wählen ---
------------------------------	---

Geplanter Beginn der Aufnahme

Entsprechender Start der Geländeaufnahmen auswählen

Geplanter Beginn der Aufnahme:	Monat: <input type="text" value="10"/> Jahr: 2010
--------------------------------	---

Ausgabedatum

Geplantes Datum der Herausgabe der OL-Karte (wenn diese frei verfügbar ist)

Ausgabedatum:	03.06.2011 (TT.MM.JJJJ)
---------------	-------------------------

Geplanter Anlass

Bitte angeben, was auf der neuen Karte geplant ist

Geplanter Anlass:	Regionaler OL im Juni 2011; oder evtl. Regionaler OL im August 2011 in Abklärung; oder wird nur für Trainings verwendet
-------------------	---


Bemerkungen

Wie z.B. Kartenübernahme, spezielle Vorabklärungen etc.

Bemerkung:	Allgemeine Bemerkung, wie z.B. Die alte Karte wurde von der OLG Hinterwald herausgegeben, diese ist mit der Neuaufnahme durch uns einverstanden.
------------	--

Kartenreglement akzeptieren

Wichtig ist, dass das Häklein aktiviert wird, sonst kann das Gesuch nicht abgeschlossen werden

<input checked="" type="checkbox"/> Kartenreglement gelesen und akzeptiert
 Kartenreglement öffnen

Gesuch stellen

Abschliessend **Gesuch stellen** anwählen*Bitte beachten, dass einige Felder ausgefüllt werden müssen, diese können auch nur mit einem Text wie z.B. „keine“ oder noch „nicht bekannt“ gefüllt werden*

<input type="checkbox"/> Logout <input checked="" type="checkbox"/> Gesuch stellen <input type="checkbox"/> Meine Gesuche	Gesuch stellen <div style="background-color: #90EE90; padding: 5px;"> Ihr Gesuch wurde erfolgreich gespeichert, vielen Dank! Ihr Gesuch wird in einem nächsten Schritt vom Koordinator Kartenprojekte geprüft. Sie können jederzeit den Status Ihres Gesuches einsehen und ergänzende Informationen eingeben. </div>
---	--

Mit „Meine Gesuche „ können sie den aktuellen Stand des Projekt jederzeit abfragen