

















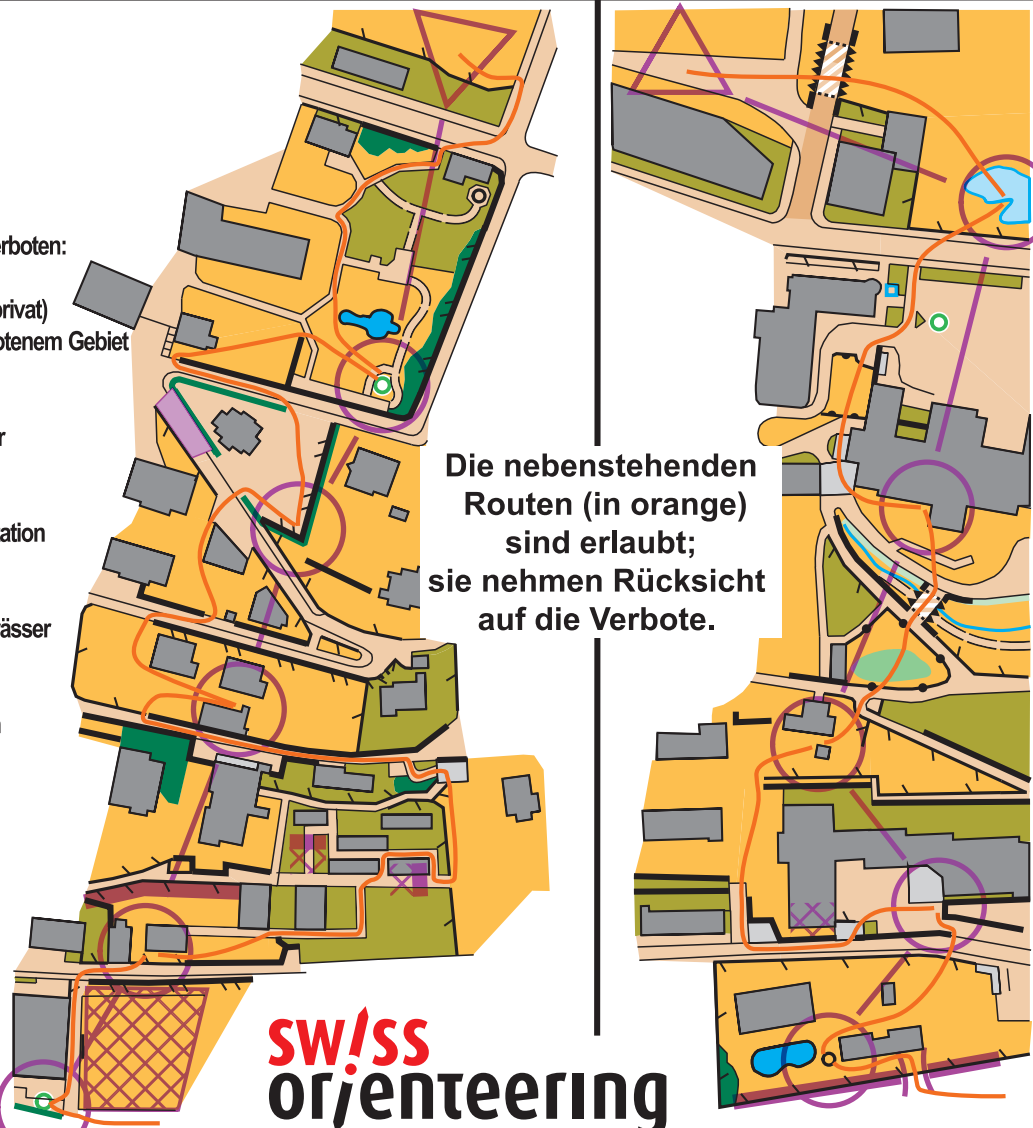


# Was ist im Sprint-OL ....

### ...verboten interdit prohibito forbidden

-   Über-/Durchqueren verboten:  
- verbotenes Gebiet (privat)  
- Bahngleise in verbotenem Gebiet
-   - unpassierbare Mauer
-   - unpassierbare Vegetation
-   - unpassierbares Gewässer
-   - unpassierbarer Zaun
-   - Gebäude
-   - Sperrgebiet
-   - temporäre Bauten oder geschlossene Bereiche
-   - unpassierbare Begrenzung

















Die nebenstehenden Routen (in orange) sind erlaubt; sie nehmen Rücksicht auf die Verbote.

**swiss orienteering**

### ...erlaubt permis permesso permitted

Passierbar:

- offenes Gebiet  
- befestigte Fläche (Strasse, Platz)  
- passierbare Mauer  
- passierbare Stützmauer  
- Vegetation: starke Laufbehinderung  
- passierbares Gewässer  
- passierbarer Zaun  
- Unterführung unter Brücke  
- Überdachung  
- Durchgang durch unpassierbare Begrenzung  

Swiss Orienteering, Fachgruppe Karten  
Norm: ISSPrOM 2019-2, Version Februar 2022